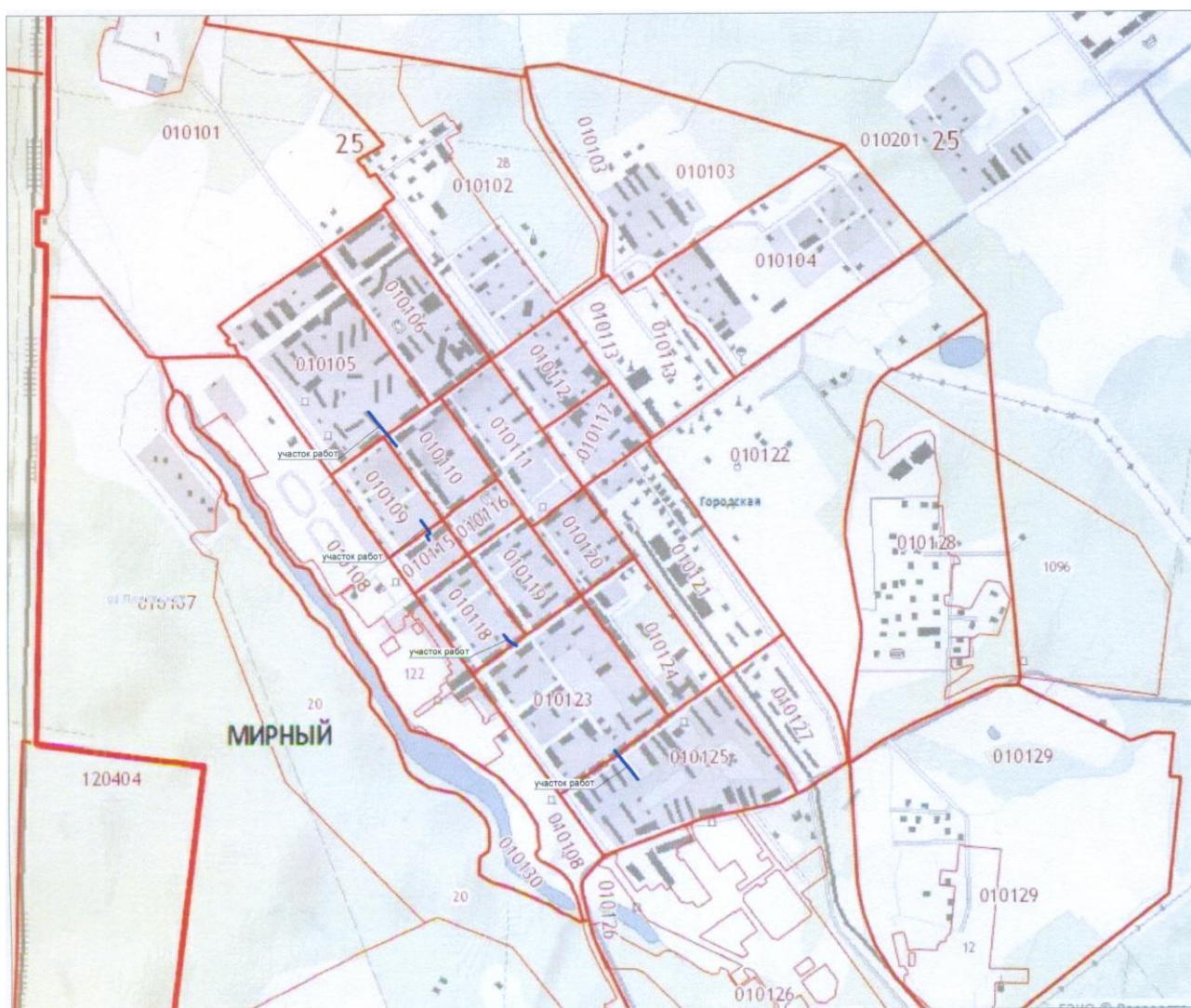


Приложение  
УТВЕРЖДЕНЫ

постановлением администрации Мирного  
от «19» сентября 2022 года № 797

**Границы публичного сервитута**

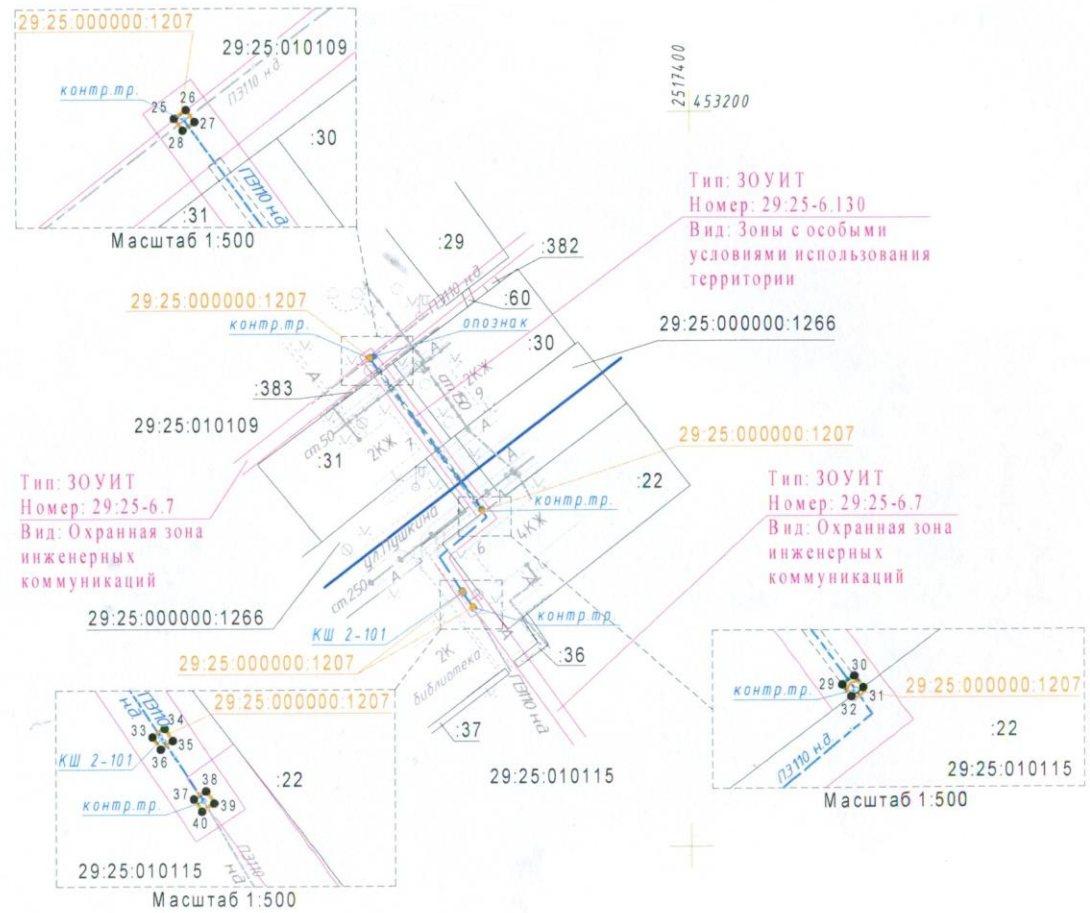
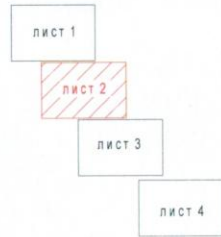
для эксплуатации линейного объекта с кадастровым номером 29:25:000000:1207  
«Газопровод распределительный г. Мирный Плесецкого района Архангельской области»  
(закольцовка газопроводов низкого давления ГРП-1 и ГРП-2; ГРП-2 и ГРП-3; ГРП-3 и ГРП-4;  
ГРП-4 и ГРП-5) в отношении земель кадастровых кварталов 29:25:010105, 29:25:010109,  
29:25:010115, 29:25:010118, 29:25:010123, 29:25:010125, земельных участков с кадастровыми  
номерами 29:25:000000:1444, 29:25:010118:67, 29:25:010125:93, общей площадью 22 кв.м.





Система координат МСК-29, зона 2, 6 градусная			
Сведения о характеристических точках границ объекта			
Обозначение характерных точек границ	Координаты, м		
	X	Y	Z
1	2	3	
25	453133,28	2517312,53	
26	453133,87	2517313,34	
27	453133,06	2517313,93	
28	453132,47	2517313,12	
25	453133,28	2517312,53	
29	453091,68	2517342,81	
30	453092,28	2517343,60	
31	453091,49	2517344,21	
32	453090,88	2517343,41	
29	453091,68	2517342,81	
33	453069,53	2517337,52	
34	453070,11	2517338,34	
35	453069,28	2517338,89	
36	453068,70	2517338,08	
33	453069,53	2517337,52	
37	453065,32	2517340,32	
38	453065,87	2517341,15	
39	453065,04	2517341,70	
40	453064,49	2517340,87	
37	453065,32	2517340,32	

Схема расположения листов чертежа

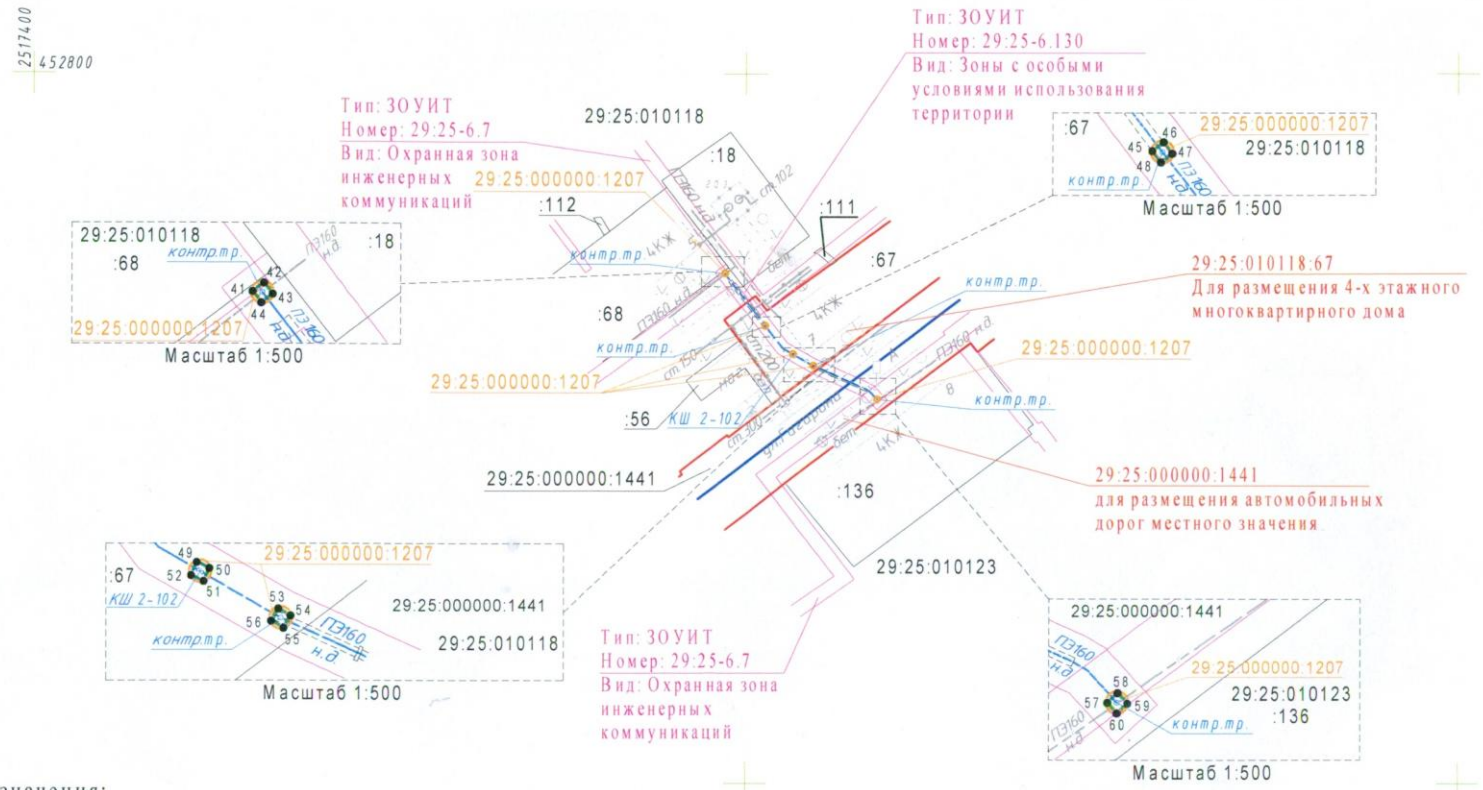


Условные обозначения:

- распределительный подземный газопровод низкого давления по результатам исполнительной съемки;
- существующая граница земельного участка, имеющиеся в ЕГРН сведения о которой достаточны для определения ее местоположения;
- граница ЗОУИТ по данным ЕГРН;
- ОКС по данным ЕГРН;
- граница публичного сервитута;
- граница кадастрового квартала;
- 50 ● - обозначение и наименование вновь образованной характерной точки границы охранной зоны, сведения о которой позволяют однозначно определить ее местоположение на местности;
- :22 - обозначение существующего земельного участка в кадастрвом квартале;
- 29:25:000000:1207 - обозначение существующего объекта недвижимости;
- 29:25:010105 - номер кадастрового квартала.

Масштаб 1:2000

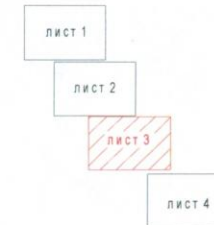
Система координат МСК-29, эллипсоид Меркатора			
Сведения о характеристиках точек границы объекта			
Обозначение характерных точек границ	Координаты, м		
	X	Y	Z
41	452743.95	2517993.53	
42	452744.55	2517994.32	
43	452743.76	2517994.93	
44	452743.15	2517994.13	
41	452743.95	2517993.53	
45	452729.08	2517604.88	
46	452729.69	2517605.68	
47	452728.90	2517606.28	
48	452728.29	2517605.49	
45	452729.08	2517604.88	
49	452721.65	2517613.20	
50	452721.23	2517614.11	
51	452720.31	2517613.70	
52	452720.73	2517612.79	
49	452721.65	2517613.20	
53	452718.38	2517618.93	
54	452717.89	2517619.79	
55	452717.02	2517619.29	
56	452717.52	2517618.43	
53	452718.38	2517618.93	
57	452708.13	2517636.37	
58	452708.81	2517637.11	
59	452708.07	2517637.79	
60	452707.39	2517637.05	
57	452708.13	2517636.37	



Условные обозначения:

- распределительный подземный газопровод низкого давления по результатам исполнительной съемки;
- существующая граница земельного участка, имеющиеся в ЕГРН сведения о которой достаточны для определения ее местоположения;
- граница ЗОУИТ по данным ЕГРН;
- ОКС по данным ЕГРН;
- граница публичного сервитута;
- граница кадастрового квартала;
- 82 ● - обозначение и наименование вновь образованной характерной точки границы охранной зоны, сведения о которой позволяют однозначно определить ее местоположение на местности;
- :68 - обозначение существующего земельного участка в кадастровом квартале;
- 29:25:000000:1207 - обозначение существующего объекта недвижимости;
- 29:25:010123 - номер кадастрового квартала.

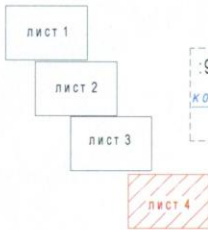
Схема расположения листов чертежа



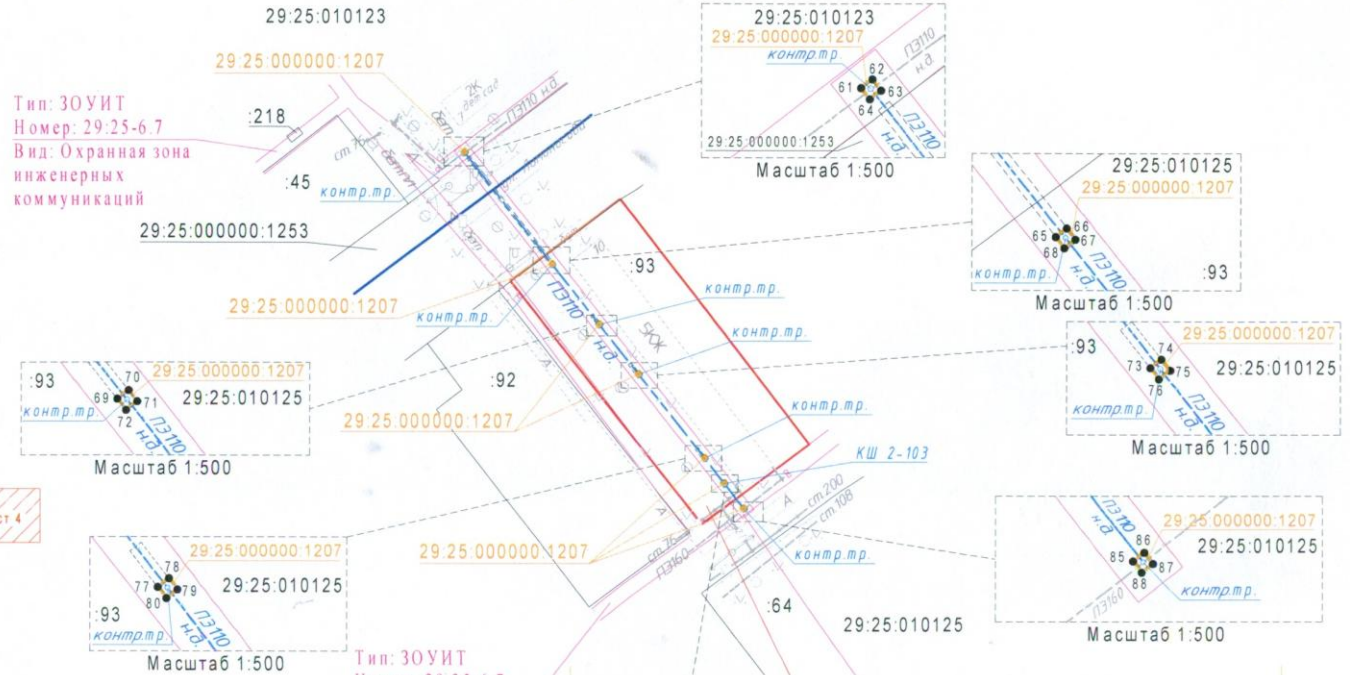
Масштаб 1:2000

Система координат МСК-29, зона 2, 6 градуса		
Сведения о характеристиках точек границ объекта		
Обозначение характерных точек границ	Координаты, м	
	X	Y
1	2	3
61	452351.00	2517969.28
62	452351.61	2517970.07
63	452350.82	2517970.68
64	452350.21	2517969.89
61	452351.00	2517969.28
65	452319.45	2517993.96
66	452320.06	2517994.75
67	452319.27	2517995.36
68	452318.66	2517994.57
65	452319.45	2517993.96
69	452302.41	2518007.39
70	452303.02	2518008.18
71	452302.23	2518008.79
72	452301.62	2518008.00
69	452302.41	2518007.39
73	452288.35	2518018.39
74	452288.96	2518019.18
75	452288.17	2518019.79
76	452287.56	2518019.00
73	452288.35	2518018.39
77	452264.64	2518036.98
78	452265.25	2518037.77
79	452264.46	2518038.38
80	452263.85	2518037.59
77	452264.64	2518036.98
81	452257.51	2518042.54
82	452258.13	2518043.33
83	452257.33	2518043.94
84	452256.72	2518043.15
81	452257.51	2518042.54
85	452250.45	2518048.11
86	452251.06	2518048.90
87	452250.27	2518049.51
88	452249.66	2518048.72
85	452250.45	2518048.11


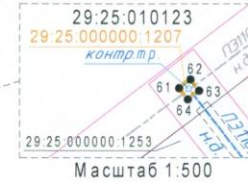
Схема расположения листов чертежа



2517800  
4524.00



Тип: ЗОУИТ  
Номер: 29:25-6.7  
Вид: Охранная зона инженерных коммуникаций



Условные обозначения:

- распределительный подземный газопровод низкого давления по результатам исполнительной съемки;
- существующая граница земельного участка, имеющиеся в ЕГРН сведения о которой достаточны для определения ее местоположения;
- граница ЗОУИТ по данным ЕГРН;
- ОКС по данным ЕГРН;
- граница публичного сервитута;
- граница кадастрового квартала;
- 133 ● - обозначение и наименование вновь образованной характерной точки границы охранной зоны, сведения о которой позволяют однозначно определить ее местоположение на местности;
- :93 - обозначение существующего земельного участка в кадастрвом квартале;
- 29:25:000000:1207 - обозначение существующего объекта недвижимости;
- 29:25:010123 - номер кадастрового квартала.

Масштаб 1:2000

Тип: ЗОУИТ  
Номер: 29:25-6.130  
Вид: Зоны с особыми условиями использования территории  
29:25:010125:93  
для размещения 5-ти этажного многоквартирного дома

