

Схема расположения границ публичного сервитута объекта электросетевого хозяйства:
"Линия кабельная 6 кВ от КТПН №2 ул. Лесная до ячейки №5 ТП-68А", расположенного по адресу:
Архангельская область, Приморский район

Утверждена

(наименование документа об утверждении, включая

наименования органов государственной власти или

органов местного самоуправления, принявших

решение об утверждении схемы или подписавших
соглашение о перераспределении земельных участков)

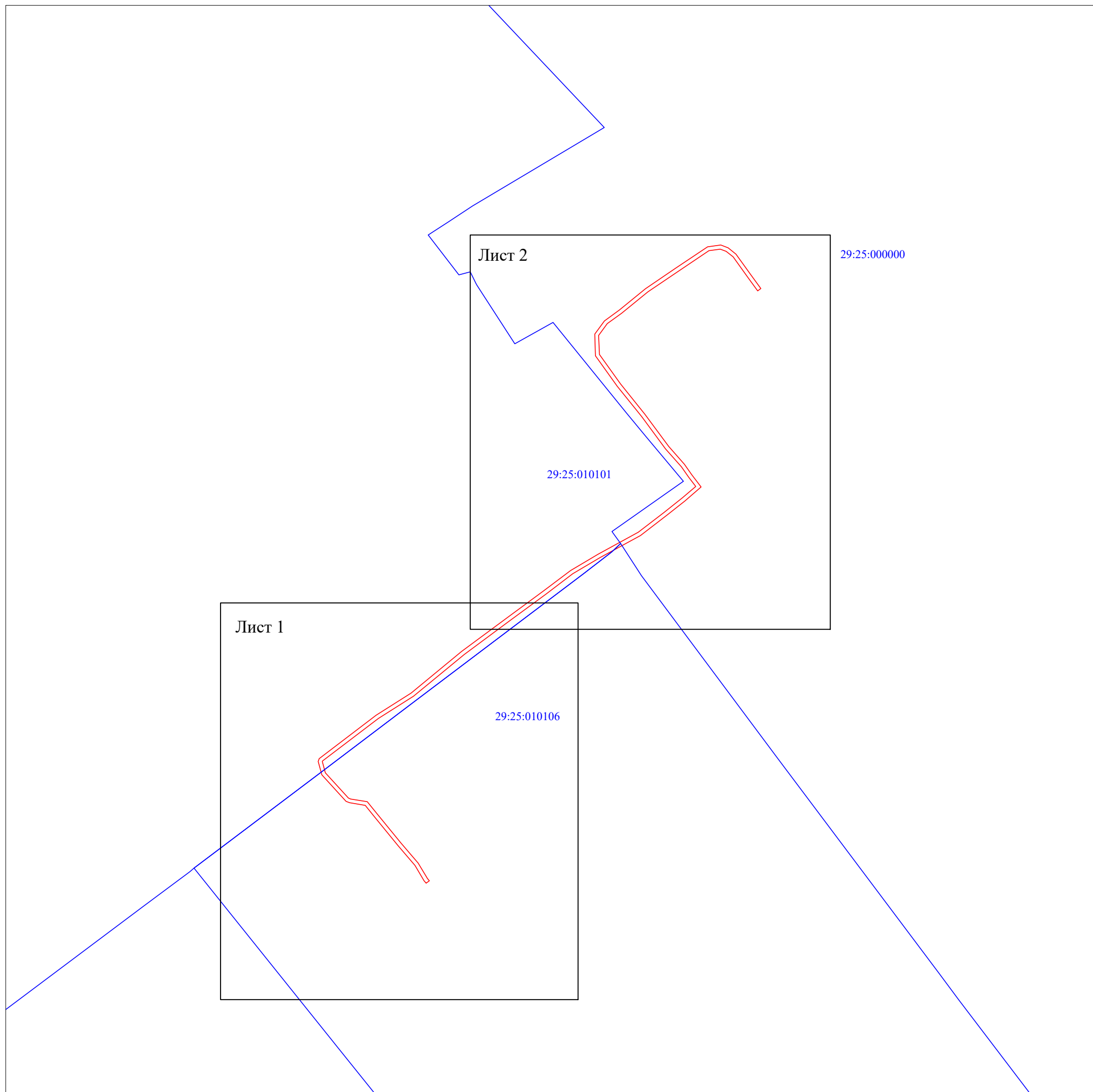
от _____ № _____

Площадь испрашиваемого публичного сервитута 1050 кв.м.

Каталог координат: Приложение 1 на 2 листах

Система координат: МСК-29, зона 2

Кадастровые номера земельных участков, в отношении которых испрашивается публичный сервитут:
29:25:000000:1208, 29:25:010102:19, 29:25:010102:287, 29:25:010106:142, 29:25:010106:143;земли кадастровых кварталов:
29:25:010101, 29:25:010102, 29:25:010106.



С
▲
Ю

Масштаб 1:2 000

Условные обозначения:



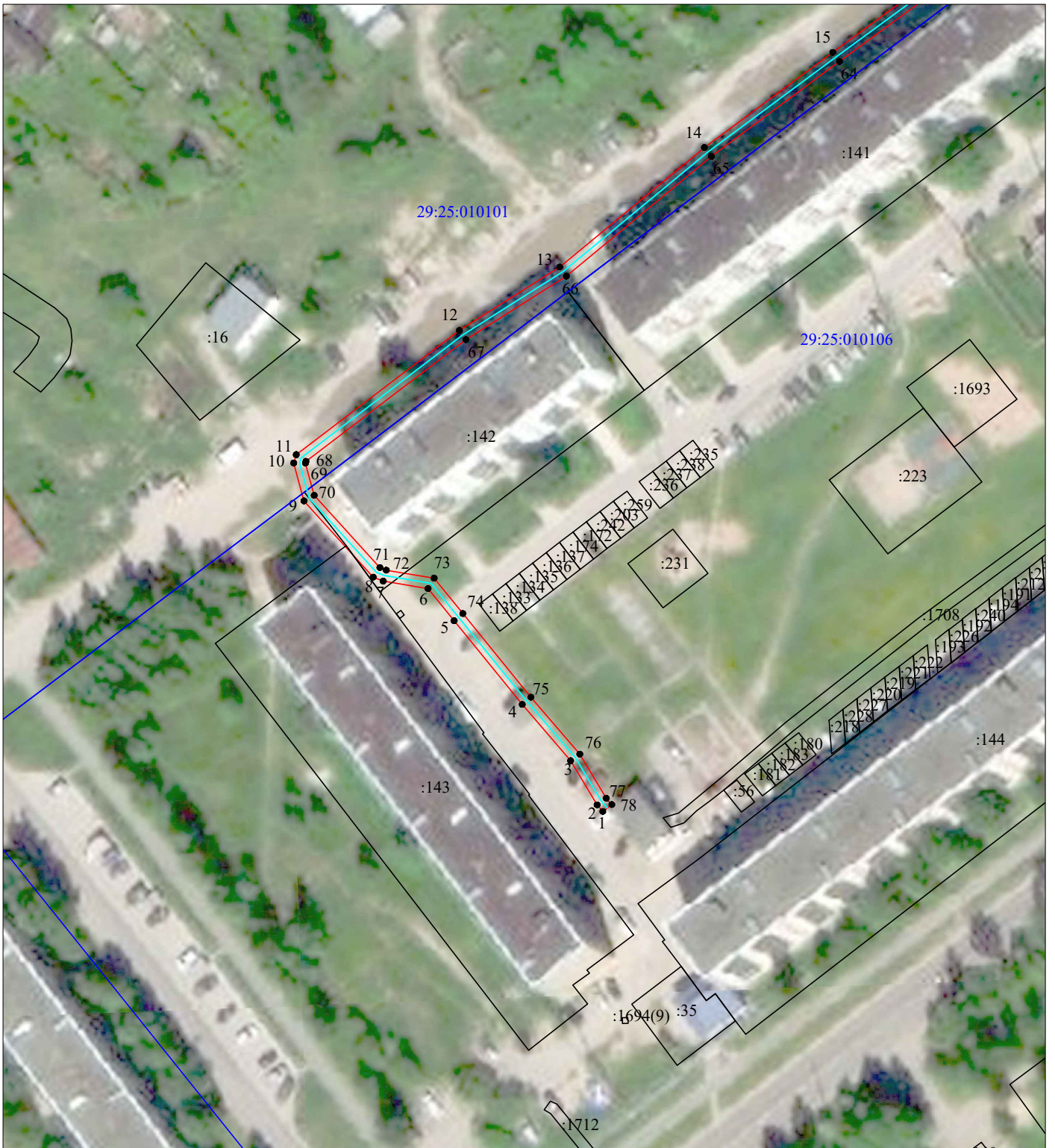
-  - проектные границы публичного сервитута;
-  29:25:010106 - номер и граница кадастрового квартала;

Схема расположения границ публичного сервитута объекта электросетевого хозяйства
 "Линия кабельная 6 кВ от КТПН №2 ул. Лесная до ячейки №5 ТП-68А"



Масштаб 1:1 000

Условные обозначения:

- - проектные границы публичного сервитута;
- :22 - границы и кадастровый номер земельного участка сведения о котором содержатся в ЕГРН;
- :5152 (6) - обозначение контура многоконтурного земельного участка;
- 29:25:010106 - номер и граница кадастрового квартала;
- 1 - обозначение и номер характерной точки проектных границ публичного сервитута.
- - граница объекта электросетевого хозяйства.

Схема расположения границ публичного сервитута объекта электросетевого хозяйства
 "Линия кабельная 6 кВ от КТПН №2 ул. Лесная до ячейки №5 ТП-68А"



Масштаб 1:1 000

Условные обозначения:

- - проектные границы публичного сервитута;
- :22 - границы и кадастровый номер земельного участка сведения о котором содержатся в ЕГРН;
- :5152 (6) - обозначение контура многоконтурного земельного участка;
- 29:25:010106 - номер и граница кадастрового квартала;
- - обозначение и номер характерной точки проектных границ публичного сервитута.
- - граница объекта электросетевого хозяйства.

**Каталог координат границ публичного сервитута
объекта электросетевого хозяйства: "Линия кабельная 6 кВ от КТПН №2 ул. Лесная до ячейки
№5 ТП-68А"**

Площадь публичного сервитута: 1050 кв.м.		
Метод определения координат: Метод спутниковых геодезических измерений (определений)		
Система координат: МСК - 29, зона 2		
Средняя квадратичная погрешность определения координат характерных точек контура (Mt) = 0,10 м		
Обозначение характерных точек границ	Координаты, м	
	X	Y
1	2	3
1	454 024,74	2 517 065,88
2	454 025,91	2 517 064,87
3	454 033,73	2 517 060,17
4	454 043,70	2 517 051,59
5	454 058,53	2 517 039,52
6	454 064,22	2 517 034,90
7	454 065,55	2 517 026,94
8	454 066,25	2 517 025,18
9	454 079,75	2 517 012,91
10	454 086,46	2 517 011,09
11	454 087,95	2 517 011,53
12	454 109,96	2 517 040,47
13	454 121,18	2 517 058,25
14	454 142,35	2 517 083,89
15	454 159,21	2 517 106,65
16	454 172,99	2 517 125,41
17	454 183,38	2 517 139,09
18	454 191,66	2 517 153,09
19	454 202,82	2 517 173,44
20	454 212,91	2 517 186,60
21	454 220,24	2 517 195,79
22	454 226,02	2 517 202,57
23	454 230,65	2 517 199,05
24	454 236,00	2 517 195,27
25	454 245,06	2 517 187,28
26	454 261,47	2 517 175,18
27	454 276,85	2 517 162,83
28	454 292,29	2 517 151,73
29	454 303,29	2 517 151,32
30	454 310,04	2 517 156,25
31	454 315,50	2 517 163,80
32	454 326,36	2 517 177,13
33	454 336,65	2 517 192,30
34	454 347,56	2 517 208,58
35	454 348,49	2 517 215,27
36	454 347,05	2 517 219,00
37	454 343,90	2 517 222,98
38	454 333,26	2 517 230,65
39	454 326,39	2 517 235,61
40	454 325,21	2 517 234,00
41	454 332,10	2 517 229,03
42	454 342,51	2 517 221,52
43	454 345,30	2 517 218,00
44	454 346,44	2 517 215,03
45	454 345,65	2 517 209,31
46	454 334,99	2 517 193,42
47	454 324,75	2 517 178,32
48	454 313,91	2 517 165,02
49	454 308,61	2 517 157,68
50	454 302,67	2 517 153,35

51	454 292,97	2 517 153,71
52	454 278,06	2 517 164,42
53	454 262,69	2 517 176,77
54	454 246,32	2 517 188,84
55	454 237,25	2 517 196,84
56	454 231,83	2 517 200,66
57	454 225,72	2 517 205,31
58	454 218,69	2 517 197,06
59	454 211,34	2 517 187,83
60	454 201,14	2 517 174,53
61	454 189,93	2 517 154,08
62	454 181,72	2 517 140,21
63	454 171,39	2 517 126,61
64	454 157,60	2 517 107,83
65	454 140,77	2 517 085,12
66	454 119,56	2 517 059,43
67	454 108,32	2 517 041,61
68	454 086,76	2 517 013,26
69	454 086,44	2 517 013,17
70	454 080,74	2 517 014,72
71	454 067,94	2 517 026,36
72	454 067,48	2 517 027,49
73	454 066,06	2 517 035,98
74	454 059,80	2 517 041,07
75	454 044,98	2 517 053,13
76	454 034,90	2 517 061,80
77	454 027,09	2 517 066,49
78	454 025,96	2 517 067,48
1	454 024,74	2 517 065,88