

Схема расположения границ публичного сервитута
объекта электросетевого хозяйства:
«КТП-6/400 кВА №1 г.Мирный ул Лесная»,
расположенного по адресу:
Архангельская область, г. о. Мирный

Площадь испрашиваемого публичного сервитута 525
кв.м.

Каталог координат: Приложение 1 на 1 листе

Система координат: МСК-29, зона 2

Кадастровые номера земельных участков, в отношении
которых испрашивается публичный сервитут:
29:25:010102:28, 29:25:010102:129; земли кадастровых
кварталов: 29:25:010102

Утверждена

(наименование документа об утверждении, включая

наименования органов государственной власти или

органов местного самоуправления, принявших







решение об утверждении схемы или подписавших
соглашение о перераспределении земельных участков)

от _____ № _____



Масштаб 1:1 000

Условные обозначения:

-  - проектные границы публичного сервитута;
-  :22 - границы и кадастровый номер земельного участка сведения о котором содержатся в ЕГРН;
-  :5152 (6) - обозначение контура многоконтурного земельного участка;
-  29:15:140605 - номер и граница кадастрового квартала;
-  1 ● - обозначение и номер характерной точки проектных границ публичного сервитута.
-  - граница объекта электросетевого хозяйства.

**Каталог координат границ публичного сервитута
объекта электросетевого хозяйства: «КТП-6/400 кВА №1 г.Мирный ул Лесная»**

Площадь публичного сервитута: 525 кв.м.		
Метод определения координат: Метод спутниковых геодезических измерений (определений)		
Система координат: МСК - 29, зона 2		
Средняя квадратичная погрешность определения координат характерных точек контура (Mt) = 0,10 м		
Обозначение характерных точек границ	Координаты, м	
	X	Y
1	2	3
1	454 434,13	2 517 388,53
2	454 410,79	2 517 389,19
3	454 410,15	2 517 366,71
4	454 433,49	2 517 366,05
1	454 434,13	2 517 388,53