

Приложение
УТВЕРЖДЕНЫ







постановлением администрации Мирного
от «27» июня 2022 года № 552

Границы публичного сервитута
для эксплуатации существующего объекта электросетевого хозяйства
«КТП №2 г. Мирный ул. Лесная» в отношении земель кадастрового квартала 29:25:010102,
земельного участка с кадастровым номером 29:25:010102:19, площадью 508 кв.м.



Масштаб 1:1000

Условные обозначения:

-  - проектные границы публичного сервитута;
-  - обозначение границы объекта электросетевого хозяйства;
-  - границы и кадастровый номер земельного участка сведения о котором содержатся в ЕГРН;
-  - номер и граница кадастрового квартала;
-  - обозначение и номер характерной точки проектных границ публичного сервитута;
-  - обозначение контура многоконтурного земельного участка.

**Каталог координат границ публичного сервитута
объекта электросетевого хозяйства: «КТП №2 г. Мирный ул. Лесная»**

Площадь публичного сервитута: 508 кв.м.		
Метод определения координат: Метод спутниковых геодезических измерений (определений)		
Система координат: МСК - 29, зона 2		
Средняя квадратичная погрешность определения координат характерных точек контура (Mt) = 0,10 м		
Обозначение характерных точек границ	Координаты, м	
	X	Y
1	2	3
1	454 339,92	2 517 237,21
2	454 321,28	2 517 250,80
3	454 308,32	2 517 233,02
4	454 326,96	2 517 219,43
1	454 339,92	2 517 237,21